
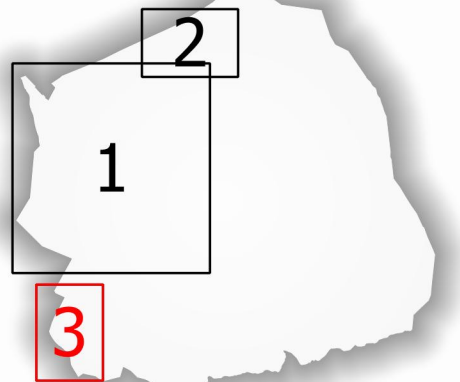





Ces cartes s'accompagnent d'une annexe sur les principes de prévention à mettre en oeuvre dans les décisions ainsi que dans les documents d'urbanisme.

| | |
|--|--|
|  <p>Direction Départementale des Territoires et de la Mer Service Urbanisme et Risques Pôle Risques 16, rue Antoine Zattara 13332 Marseille Cedex 3</p> | <p>Source : SCAN25@-@IGN BDTopo@-@IGN BDParcelaire@-@IGN INERIS, 2020 DDTM 13, 2021</p> <p>Edition septembre 2021</p> |
| <h1>COMMUNE DE BELCODÈNE</h1> <p>PORTER A CONNAISSANCE ALEAS RESIDUELS LIES AUX ANCIENNES CARRIERES DE PIERRE A CIMENT</p> <p>DONNEES INERIS - CARTES COMMUNALES (DDTM13)</p>  | |
| <p>CARTE DES ALEAS CARRIERES SOUTERRAINES PLANCHE 3 AU 1/2500^e</p>  <p>Echelle 1/2500 Format A2</p> | |

Légende
Aléa Mouvements de terrain lié aux anciennes carrières souterraines (pierre à ciment)

- faible
- fort

Enjeux

- bâti
- terrain de sport

