




<p>  PRÉFET DES BOUCHES-DU-RHÔNE <small>Liberté Égalité Fraternité</small> </p> <p> Direction Départementale des Territoires et de la Mer Service Urbanisme et Risques Pôle Risques 16, rue Antoine Zattara 13332 Marseille Cedex 3 </p>	<p> Source : SCAN25®-©IGN BDTopo®-©IGN BDParcelaire®-©IGN INERIS, 2020 DDTM 13, 2021 </p> <p> Edition Juillet 2021 </p>
<h1>COMMUNE DE SAINT-SAVOURNIN</h1> <p> PORTER A CONNAISSANCE ALEAS RESIDUELS LIES AUX ANCIENNES CARRIERES DE PIERRE A CIMENT <small>DONNEES INERIS - CARTES COMMUNALES (DDTM13)</small> </p> 	
<p> CARTE DES ALEAS CARRIERES SOUTERRAINES PLANCHE AU 1/2500^e </p>  <p> Echelle 1/2500 Format A2 </p>	

Ces cartes s'accompagnent d'une annexe sur les principes de prévention à mettre en oeuvre dans les décisions ainsi que dans les documents d'urbanisme.




Légende

Aléa Mouvements de terrain lié aux anciennes carrières souterraines (pierre à ciment)

- faible
- fort

Enjeux

- bâti
- terrain de sport



Echelle 1/2500
Format A2