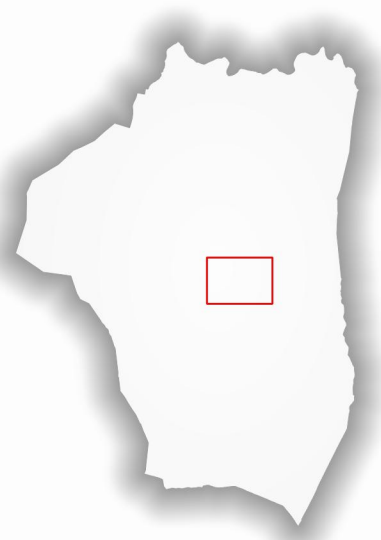

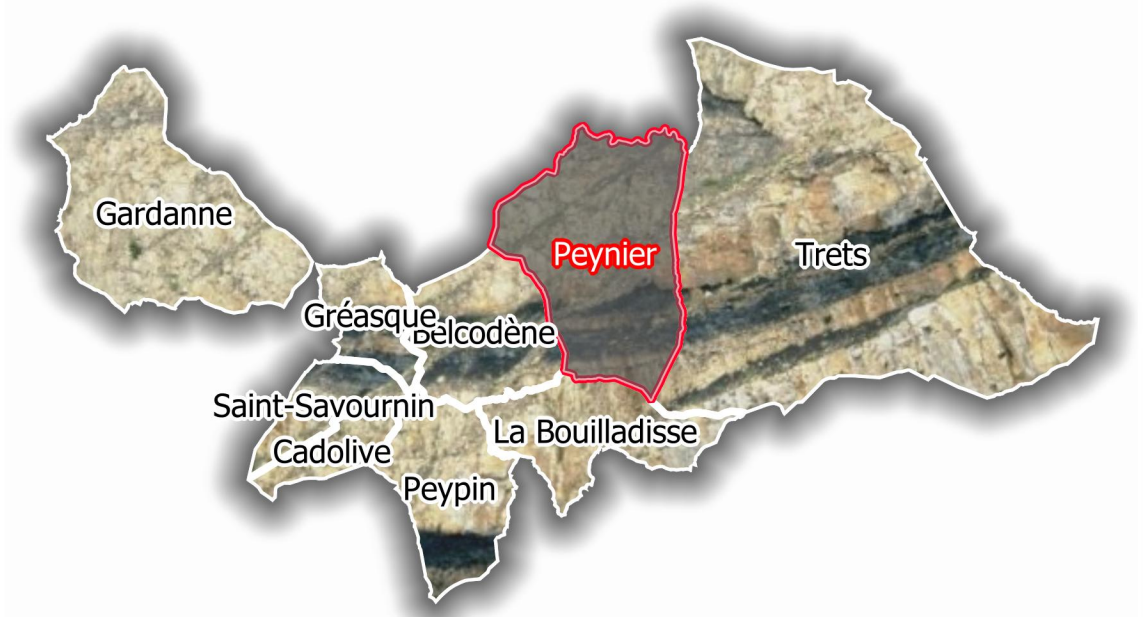
 <p>PRÉFET DES BOUCHES- DU-RHÔNE <i>Liberté Égalité Fraternité</i></p>	<p>Direction Départementale des Territoires et de la Mer Service Urbanisme et Risques Pôle Risques 16, rue Antoine Zattara 13332 Marseille Cedex 3</p>	<p>Source : SCAN25©-©IGN BDTopo©-©IGN BDParcelaire©-©IGN INERIS, 2020 DDTM 13, 2021</p> <p>Edition Juillet 2021</p>
<h1>COMMUNE DE PEYNIER</h1> <p>PORTER A CONNAISSANCE ALEAS RESIDUELS LIES AUX ANCIENNES CARRIERES DE PIERRE A CIMENT DONNEES INERIS - CARTES COMMUNALES (DDTM13)</p>  <p>CARTE DES ALEAS CARRIERES SOUTERRAINES PLANCHE AU 1/2500^e</p> <p></p> <p>Echelle 1/2500 Format A2</p>		

Ces cartes s'accompagnent d'une annexe sur les principes de prévention à mettre en oeuvre dans les décisions ainsi que dans les documents d'urbanisme.




Légende
*Aléa Mouvements de terrain lié aux
anciennes carrières souterraines (pierre à ciment)*

- faible
- fort

Enjeux

- bâti
- terrain de sport



Echelle 1/2500
Format A2