
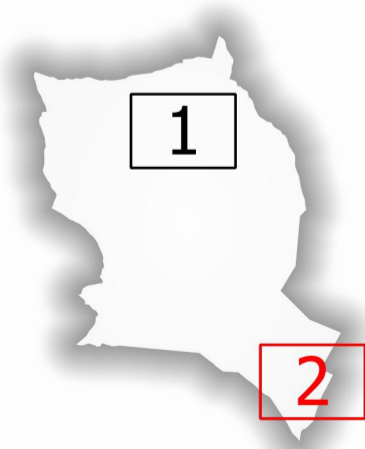



<p>  <b>PRÉFET DES BOUCHES-DU-RHÔNE</b>  <small>Liberté Égalité Fraternité</small> </p> <p>           Direction Départementale des Territoires et de la Mer            Service Urbanisme et Risques            Pôle Risques            16, rue Antoine Zattara            13332 Marseille Cedex 3         </p>	<p>           Source :            SCAN25®-©IGN            BDTopo®-©IGN            BDParcellaire®-©IGN            INERIS, 2020            DDTM 13, 2021         </p> <p> <b>Edition Juillet 2021</b> </p>
<h1>COMMUNE DE GRÉASQUE</h1> <p><b>PORTER A CONNAISSANCE</b>  <b>ALEAS RESIDUELS LIES AUX ANCIENNES CARRIERES DE PIERRE A CIMENT</b>  <small>DONNEES INERIS - CARTES COMMUNALES (DDTM13)</small></p> 	
<p> <b>CARTE DES ALEAS CARRIERES SOUTERRAINES</b>  <b>PLANCHE 2 AU 1/2500<sup>e</sup></b> </p>  <p>           Echelle 1/2500            Format A2         </p>	

Ces cartes s'accompagnent d'une annexe sur les principes de prévention à mettre en oeuvre dans les décisions ainsi que dans les documents d'urbanisme.



**Légende**

**Aléa Mouvements de terrain lié aux anciennes carrières souterraines (pierre à ciment)**

- faible
- fort

**Enjeux**

- bâti
- terrain de sport



Echelle 1/2500  
Format A2