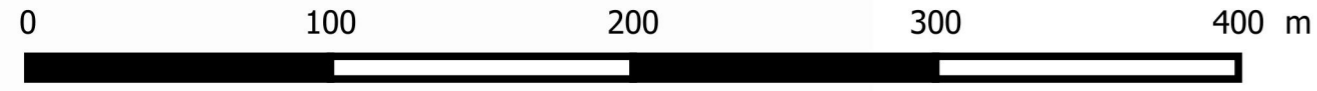


Ces cartes s'accompagnent d'une annexe sur les principes de prévention à mettre en oeuvre dans les décisions ainsi que dans les documents d'urbanisme.




Echelle 1/2500
Format A2




Légende
Aléa Mouvements de terrain lié aux anciennes carrières souterraines (pierre à ciment)

- faible
- fort

Enjeux

- bâti
- terrain de sport



 PRÉFET DES BOUCHES- DU-RHÔNE <small>Liberté Égalité Fraternité</small>	Direction Départementale des Territoires et de la Mer Service Urbanisme et Risques Pôle Risques 16, rue Antoine Zattara 13332 Marseille Cedex 3		
	Source : SCAN25@-IGN BDTopo@-IGN BDParcellaire@-IGN INERIS, 2020 DDTM 13, 2021	Edition Juillet 2021	
<h1>COMMUNE DE CADOLIVE</h1> <p>PORTER A CONNAISSANCE ALEAS RESIDUELS LIES AUX ANCIENNES CARRIERES DE PIERRE A CIMENT DONNEES INERIS - CARTES COMMUNALES (DDTM13)</p> 			
<h2>CARTE DES ALEAS CARRIERES SOUTERRAINES PLANCHE AU 1/2500^e</h2> 			Echelle 1/2500 Format A2

