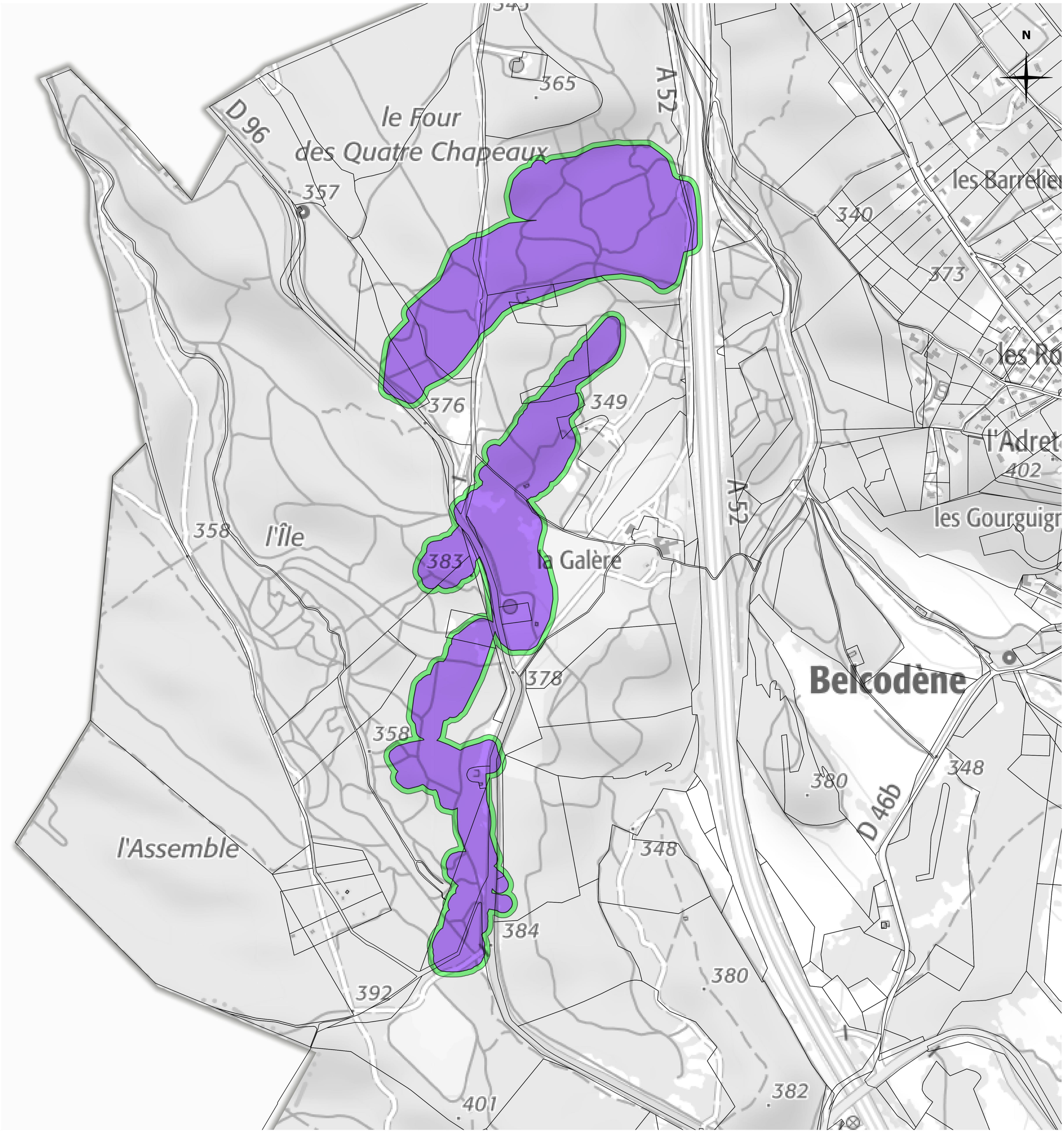

PRÉFET
DES BOUCHES-
DU-RHÔNE
Liberté
Égalité
Fraternité

Direction Départementale des Territoires
et de la Mer
Service Urbanisme et Risques
Pôle Risques
16, rue Antoine Zattara
13332 Marseille Cedex 3

Source :
SCAN25©-©IGN
BDTopo©-©IGN
BDParcellaire©-©IGN
INERIS, 2020
DDTM 13, 2021

Edition
Juillet 2021

COMMUNE DE BELCODÈNE

PORTER A CONNAISSANCE

ALEAS RESIDUELS LIES AUX ANCIENNES CARRIERES DE PIERRE A CIMENT

DONNEES INERIS - CARTES COMMUNALES (DDTM13)

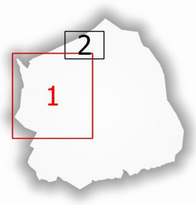

CARTE DES ALEAS CARRIERES SOUTERRAINES
PLANCHE 1 AU 1/2500e

Ces cartes s'accompagnent d'une annexe sur les principes de prévention à mettre en oeuvre dans les décisions ainsi que dans les documents d'urbanisme.

Légende

Aléa Mouvements de terrain lié aux anciennes carrières souterraines (pierre à ciment)

- faible
- fort

Enjeux

- bâti
- terrain de sport

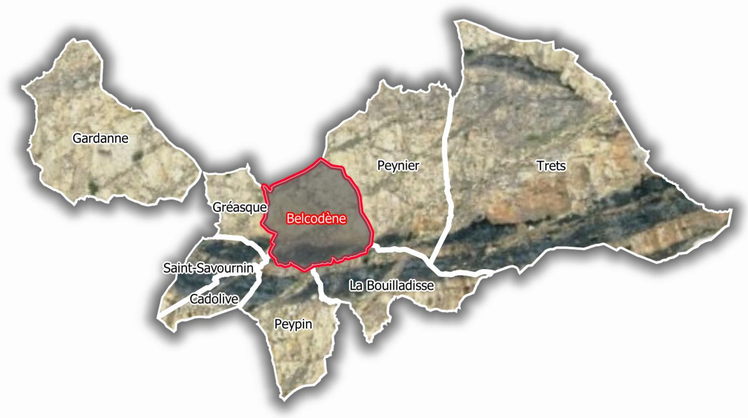

0 100 200 300 400 m

Echelle 1/2500
Format A0

Echelle 1/2500
Format A0